



Parroquia: LOUREDA (SAN PEDRO)	Data: XANEIRO 2015
Núcleo: AGRA	Escala: 1:2000
	Número: 09.01

LEENDA	
	LÍMITE DE NÚCLEO RURAL
	ALIÑACIÓN
	CAMBIO DE CUALIFICACIÓN
	LÍMITE DA EDIFICACIÓN
	ORDENANZA DE NÚCLEO HISTÓRICO TRADICIONAL
	ORDENANZA DE NÚCLEO COMÚN

DOTACIÓNS		
S. Local	S. Xeral	Tipo
ELL-nº	ELX-nº	ESPAZOS LIBRES
ZVL-nº	ZVX-nº	ZONAS VERDES
ADL-nº	ADX-nº	ADMINISTRATIVO
CEL-nº	CEX-nº	CEMITERIO
DPL-nº	DPX-nº	DEPORTIVO
DCL-nº	DCX-nº	DOCENTE
REL-nº	REX-nº	RELIXIOSO
RCL-nº	RCX-nº	CONXUNTO PARROQUIAL
SAL-nº	SAX-nº	SANITARIO - ASISTENCIAL
SCL-nº	SCX-nº	SOCIO - CULTURAL
SRL-nº	SRX-nº	SERVICIOS URBANÍSTICOS
EX. / PR.		DOTACIÓN EXISTENTE / PROGRAMADA

CATÁLOGO ARQUITECTÓNICO	
	ELEMENTO CATALOGADO
	ÁMBITO CATALOGADO
	CONTORNO DE PROTECCIÓN
CATÁLOGO ARQUEOLÓXICO	
	ÁREA DE PROTECCIÓN INTEGRAL DO XAC. ARQUEOLÓXICO GRAO. II.1
	LÍMITE ÁREA DE CAUTELA DO XAC. ARQUEOLÓXICO GRAO. II.2

PLAN XERAL DE ORDENACIÓN MUNICIPAL

DOCUMENTO DE APROBACIÓN DEFINITIVA

ORDENACIÓN DOS NÚCLEOS RURAIS

Concello de Boquebón

O Equipo Redactor:

Estudio Técnico Galego, S.A.



Parroquia: LOUREDA (SAN PEDRO)	Data: XANEIRO 2015
Núcleo: CANEDA	Escala: 1:2000
	Número: 09.02

LENDA	
	LÍMITE DE NÚCLEO RURAL
	ALIÑACIÓN
	CAMBIO DE CUALIFICACIÓN
	LÍMITE DA EDIFICACIÓN
	ORDENANZA DE NÚCLEO HISTÓRICO TRADICIONAL
	ORDENANZA DE NÚCLEO COMÚN

DOTACIÓNS		
S. Local	S. Xeral	Tipo
ELL-nº	ELX-nº	ESPAZOS LIBRES
ZVL-nº	ZVX-nº	ZONAS VERDES
ADL-nº	ADX-nº	ADMINISTRATIVO
CEL-nº	CEX-nº	CEMITERIO
DPL-nº	DPX-nº	DEPORTIVO
DCL-nº	DCX-nº	DOCENTE
REL-nº	REX-nº	RELIXIOSO
RCL-nº	RCX-nº	CONXUNTO PARROQUIAL
SAL-nº	SAX-nº	SANITARIO - ASISTENCIAL
SCL-nº	SCX-nº	SOCIO - CULTURAL
SRL-nº	SRX-nº	SERVICIOS URBANÍSTICOS
EX. / PR.		DOTACIÓN EXISTENTE / PROGRAMADA

CATÁLOGO ARQUITECTÓNICO	
	ELEMENTO CATALOGADO
	ÁMBITO CATALOGADO
	CONTORNO DE PROTECCIÓN
CATÁLOGO ARQUEOLÓXICO	
	ÁREA DE PROTECCIÓN INTEGRAL DO XAC. ARQUEOLÓXICO GRAO. II.1
	LÍMITE ÁREA DE CAUTELA DO XAC. ARQUEOLÓXICO GRAO. II.2

PLAN XERAL DE ORDENACIÓN MUNICIPAL

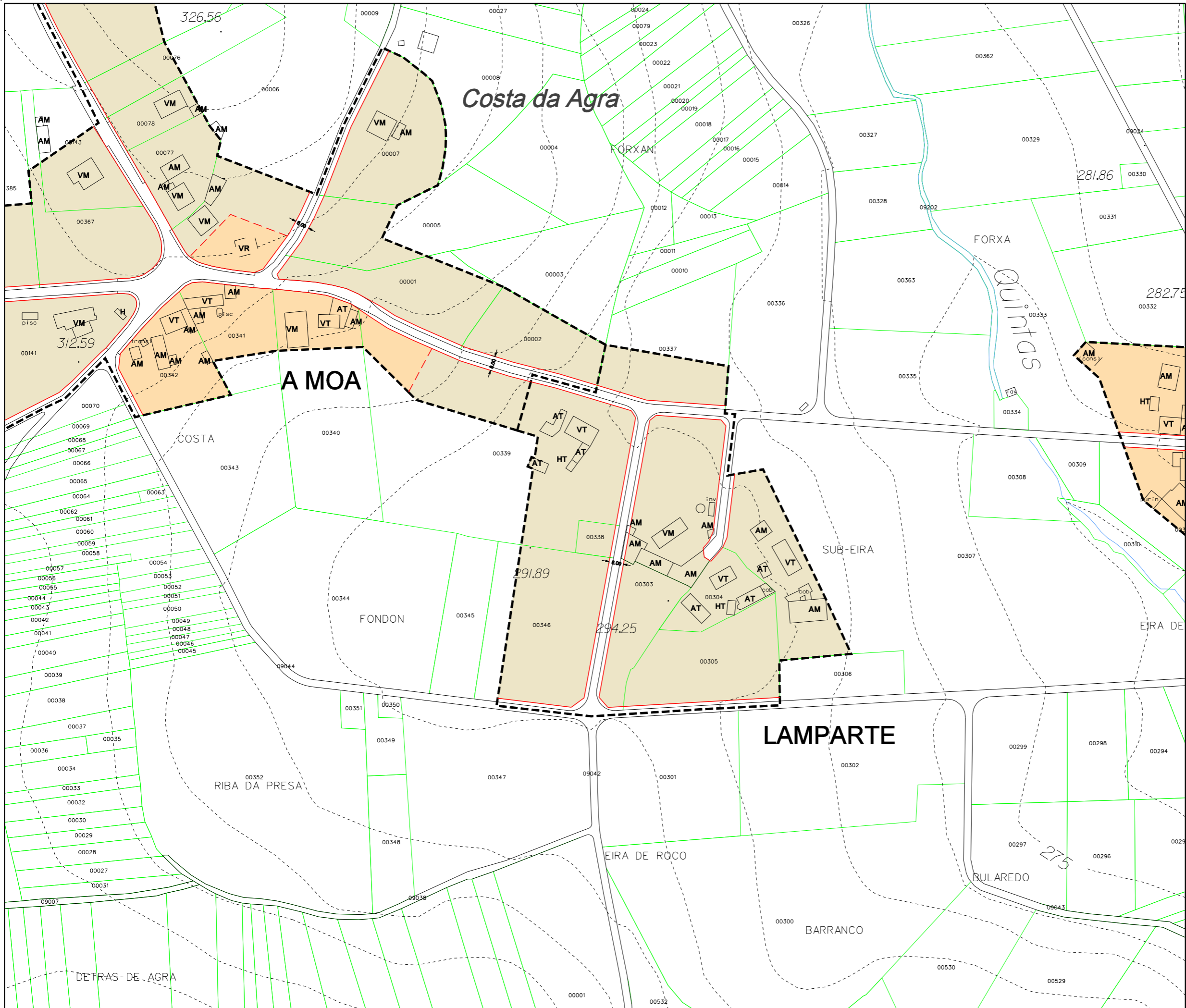
DOCUMENTO DE APROBACIÓN DEFINITIVA

ORDENACIÓN DOS NÚCLEOS RURAIS

Concello de Boquebón

O Equipo Redactor:

Estudio Técnico Gallego, S.A.



Parroquia: LOUREDA (SAN PEDRO)	Data: XANEIRO 2015
	Escala: 1:2000
Núcleo: LAMPARTE	Número: 09.04

LENDAS	
	LÍMITE DE NÚCLEO RURAL
	ALIÑACIÓN
	CAMBIO DE CUALIFICACIÓN
	LÍMITE DA EDIFICACIÓN
	ORDENANZA DE NÚCLEO HISTÓRICO TRADICIONAL
	ORDENANZA DE NÚCLEO COMÚN

DOTACIÓN		
S. Local	S. Xeral	Tipo
ELL-nº	ELX-nº	ESPAZOS LIBRES
ZVL-nº	ZVX-nº	ZONAS VERDES
ADL-nº	ADX-nº	ADMINISTRATIVO
CEL-nº	CEX-nº	CEMITERIO
DPL-nº	DPX-nº	DEPORTIVO
DCL-nº	DCX-nº	DOCENTE
REL-nº	REX-nº	RELIXIOSO
RCL-nº	RCX-nº	CONXUNTO PARROQUIAL
SAL-nº	SAX-nº	SANITARIO - ASISTENCIAL
SCL-nº	SCX-nº	SOCIO - CULTURAL
SRL-nº	SRX-nº	SERVICIOS URBANÍSTICOS
EX. / PR.		DOTACIÓN EXISTENTE / PROGRAMADA

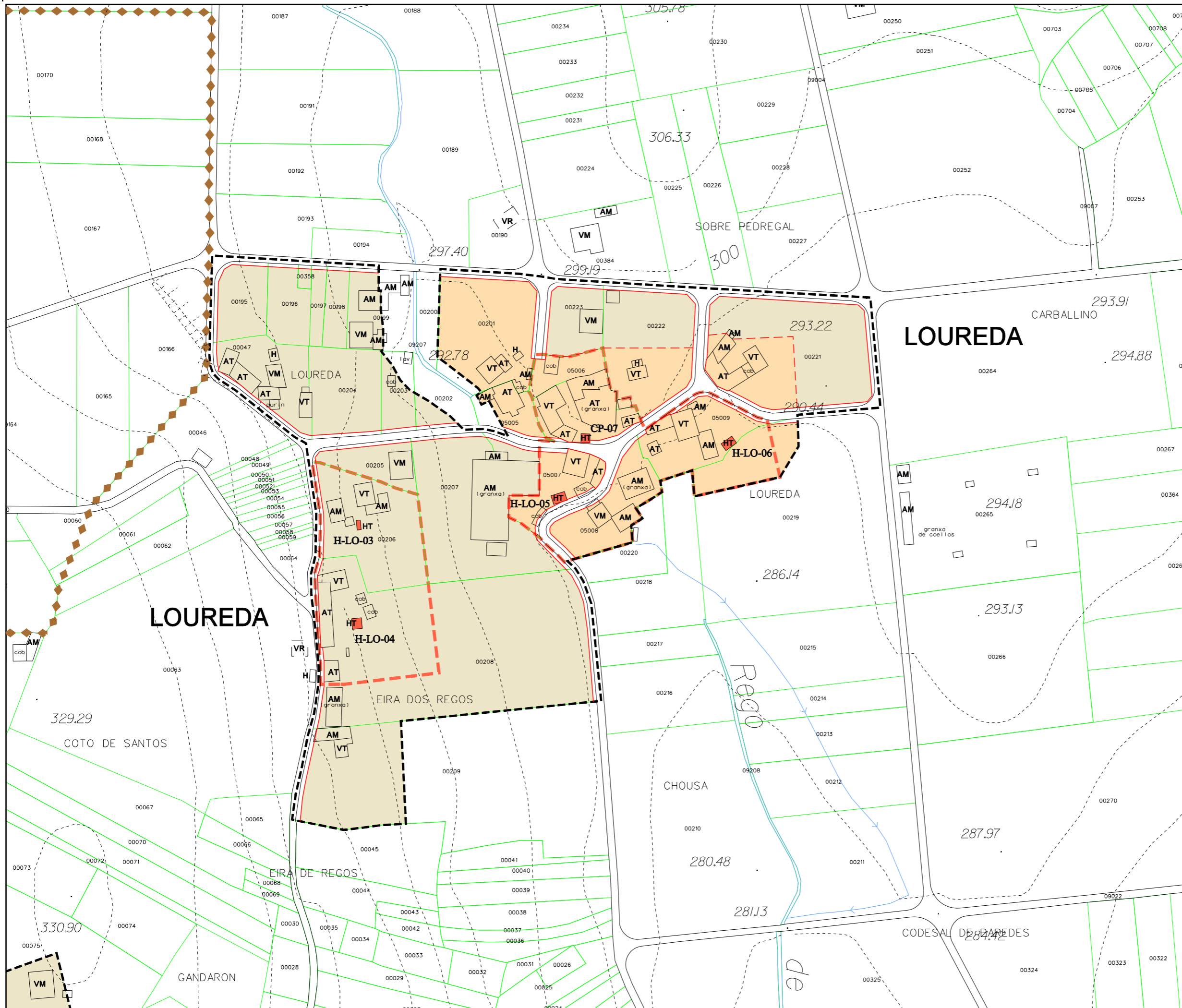
CATÁLOGO ARQUITECTÓNICO	
	ELEMENTO CATALOGADO
	ÁMBITO CATALOGADO
	CONTORNO DE PROTECCIÓN
CATÁLOGO ARQUEOLÓXICO	
	ÁREA DE PROTECCIÓN INTEGRAL DO XAC. ARQUEOLÓXICO GRAO. II.1
	LÍMITE ÁREA DE CAUTELA DO XAC. ARQUEOLÓXICO GRAO. II.2

Concello de Baquebón

PLAN XERAL DE ORDENACIÓN MUNICIPAL
DOCUMENTO DE APROBACIÓN DEFINITIVA
ORDENACIÓN DOS NÚCLEOS RURAIS

O Equipo Redactor:

Estudio Técnico Galego, S.A.



Parroquia: LOUREDA (SAN PEDRO)	Data: XANEIRO 2015
	Escala: 1:2000
Núcleo: LOUREDA	Número: 09.05

LENDAS	
	LÍMITE DE NÚCLEO RURAL
	ALIÑACIÓN
	CAMBIO DE CUALIFICACIÓN
	LÍMITE DA EDIFICACIÓN
	ORDENANZA DE NÚCLEO HISTÓRICO TRADICIONAL
	ORDENANZA DE NÚCLEO COMÚN

DOTACIÓNS		
S. Local	S. Xeral	Tipo
ELL-nº	ELX-nº	ESPAZOS LIBRES
ZVL-nº	ZVX-nº	ZONAS VERDES
ADL-nº	ADX-nº	ADMINISTRATIVO
CEL-nº	CEX-nº	CEMITERIO
DPL-nº	DPX-nº	DEPORTIVO
DCL-nº	DCX-nº	DOCENTE
REL-nº	REX-nº	RELIXIOSO
RCL-nº	RCX-nº	CONXUNTO PARROQUIAL
SAL-nº	SAX-nº	SANITARIO - ASISTENCIAL
SCL-nº	SCX-nº	SOCIO - CULTURAL
SRL-nº	SRX-nº	SERVICIOS URBANÍSTICOS
EX. / PR.		DOTACIÓN EXISTENTE / PROGRAMADA

CATÁLOGO ARQUITECTÓNICO	
	ELEMENTO CATALOGADO
	ÁMBITO CATALOGADO
	CONTORNO DE PROTECCIÓN
CATÁLOGO ARQUEOLÓXICO	
	ÁREA DE PROTECCIÓN INTEGRAL DO XAC. ARQUEOLÓXICO GRAO. II.1
	LÍMITE ÁREA DE CAUTELA DO XAC. ARQUEOLÓXICO GRAO. II.2

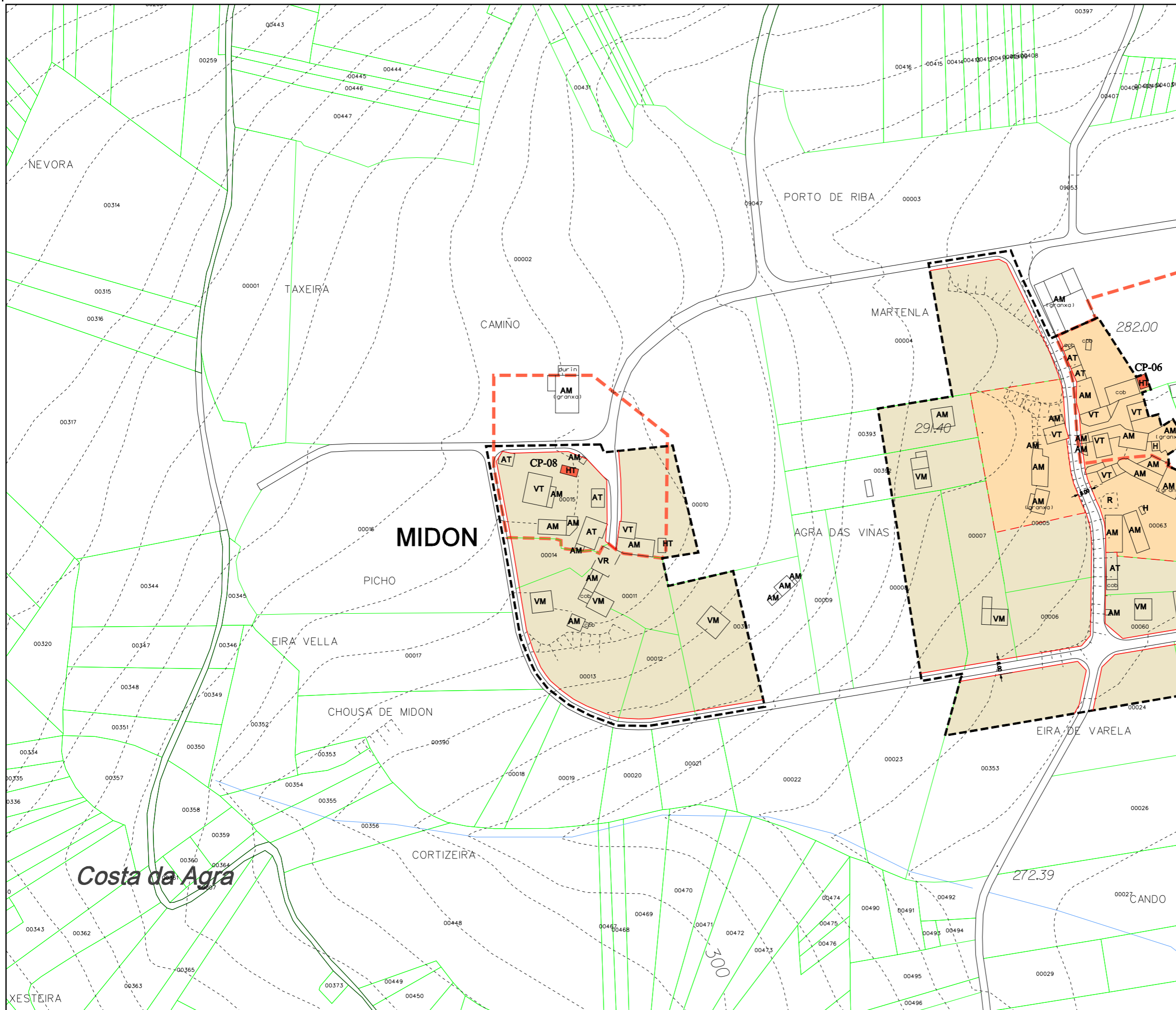
Concello de Boqueleón

PLAN XERAL DE ORDENACIÓN MUNICIPAL
DOCUMENTO DE APROBACIÓN DEFINITIVA
ORDENACIÓN DOS NÚCLEOS RURAIS

O Equipo Redactor:

Estudio Técnico Galego, S.A.

0324 0323 0322 0325



Parroquia: LOUREDA (SAN PEDRO)	Data: XANEIRO 2015
	Escala: 1:2000
Núcleo: MIDON	Número: 09.06

LEENDA	
	LÍMITE DE NÚCLEO RURAL
	ALIÑACIÓN
	CAMBIO DE CUALIFICACIÓN
	LÍMITE DA EDIFICACIÓN
	ORDENANZA DE NÚCLEO HISTÓRICO TRADICIONAL
	ORDENANZA DE NÚCLEO COMÚN

DOTACIÓNS		
S. Local	S. Xeral	Tipo
ELL-nº	ELX-nº	ESPAZOS LIBRES
ZVL-nº	ZVX-nº	ZONAS VERDES
ADL-nº	ADX-nº	ADMINISTRATIVO
CEL-nº	CEX-nº	CEMITERIO
DPL-nº	DPX-nº	DEPORTIVO
DCL-nº	DCX-nº	DOCENTE
REL-nº	REX-nº	RELIXIOSO
RCL-nº	RCX-nº	CONXUNTO PARROQUIAL
SAL-nº	SAX-nº	SANITARIO - ASISTENCIAL
SCL-nº	SCX-nº	SOCIO - CULTURAL
SRL-nº	SRX-nº	SERVICIOS URBANÍSTICOS
EX. / PR.		DOTACIÓNS EXISTENTE / PROGRAMADA

CATÁLOGO	
CATÁLOGO ARQUITECTÓNICO	
	ELEMENTO CATALOGADO
	ÁMBITO CATALOGADO
	CONTORNO DE PROTECCIÓN
CATÁLOGO ARQUEOLÓXICO	
	ÁREA DE PROTECCIÓN INTEGRAL DO XAC. ARQUEOLÓXICO GRAO. II.1
	LÍMITE ÁREA DE CAUTELA DO XAC. ARQUEOLÓXICO GRAO. II.2

PLAN XERAL DE ORDENACIÓN MUNICIPAL

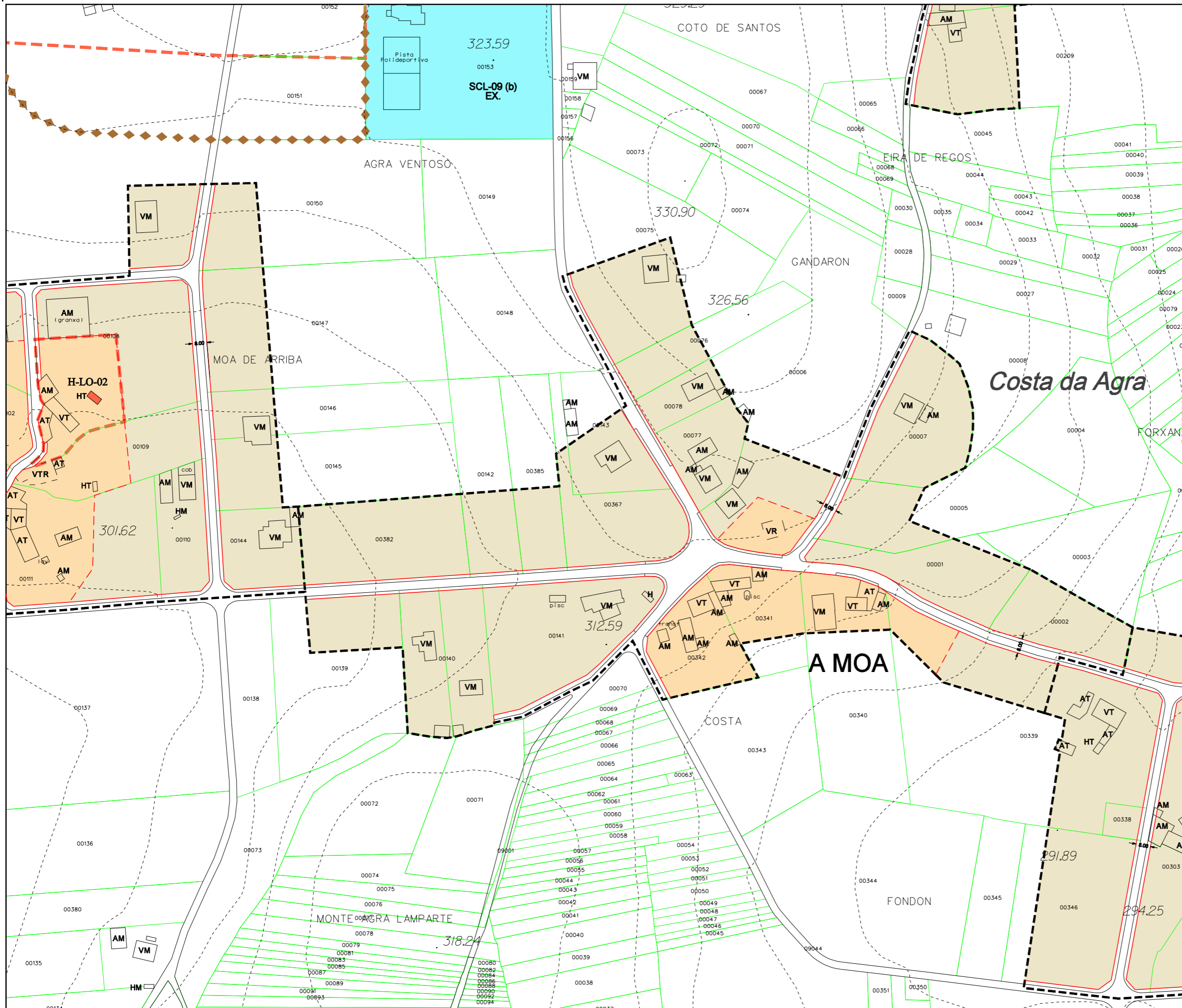
DOCUMENTO DE APROBACIÓN DEFINITIVA

ORDENACIÓN DOS NÚCLEOS RURAIS

Concello de Baquebón

O Equipo Redactor:

Estudo Técnico
Gallega, S.A.



Parroquia: LOUREDA (SAN PEDRO)	Data: XANEIRO 2015
	Escala: 1:2000
Núcleo: A MOA	Número: 09.07

LENDAS	
	LÍMITE DE NÚCLEO RURAL
	ALIÑACIÓN
	CAMBIO DE CUALIFICACIÓN
	LÍMITE DA EDIFICACIÓN
	ORDENANZA DE NÚCLEO HISTÓRICO TRADICIONAL
	ORDENANZA DE NÚCLEO COMÚN

DOTACIÓNS		
S. Local	S. Xeral	Tipo
ELL-nº	ELX-nº	ESPAZOS LIBRES
ZVL-nº	ZVX-nº	ZONAS VERDES
ADL-nº	ADX-nº	ADMINISTRATIVO
CEL-nº	CEX-nº	CEMITERIO
DPL-nº	DPX-nº	DEPORTIVO
DCL-nº	DCX-nº	DOCENTE
REL-nº	REX-nº	RELIXIOSO
RCL-nº	RCX-nº	CONXUNTO PARROQUIAL
SAL-nº	SAX-nº	SANITARIO - ASISTENCIAL
SCL-nº	SCX-nº	SOCIO - CULTURAL
SRL-nº	SRX-nº	SERVICIOS URBANÍSTICOS
EX. / PR.		DOTACIÓN EXISTENTE / PROGRAMADA

CATÁLOGO ARQUITECTÓNICO	
	ELEMENTO CATALOGADO
	ÁMBITO CATALOGADO
	CONTORNO DE PROTECCIÓN
CATÁLOGO ARQUEOLÓXICO	
	ÁREA DE PROTECCIÓN INTEGRAL DO XAC. ARQUEOLÓXICO GRAO. II.1
	LÍMITE ÁREA DE CAUTELA DO XAC. ARQUEOLÓXICO GRAO. II.2

PLAN XERAL DE ORDENACIÓN MUNICIPAL

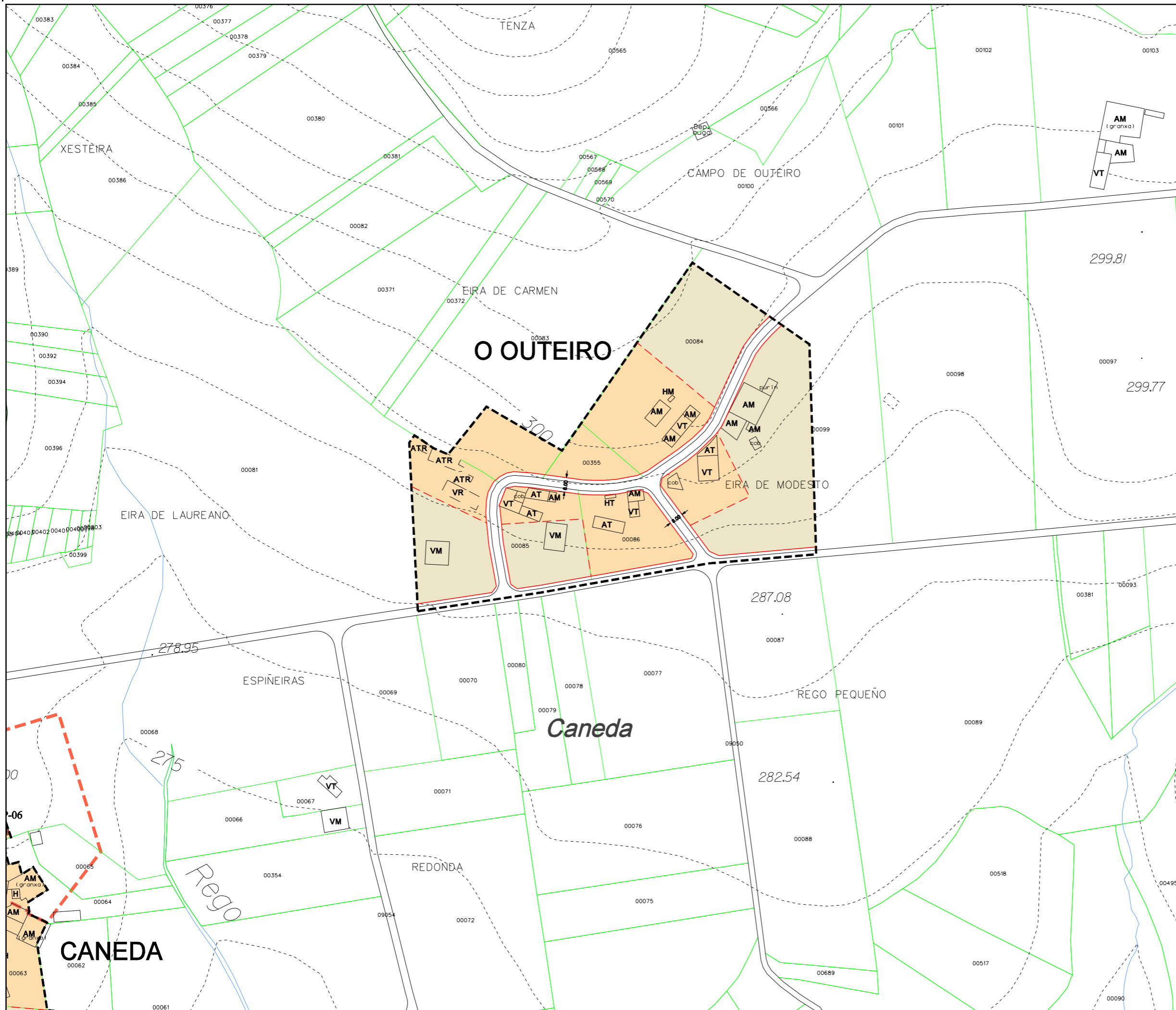
DOCUMENTO DE APROBACIÓN DEFINITIVA

ORDENACIÓN DOS NÚCLEOS RURAIS

Concello de Baquebón

O Equipo Redactor:

Estudio Técnico Collega, S.A.



Parroquia: LOUREDA (SAN PEDRO)	Data: XANEIRO 2015
	Escala: 1:2000
Núcleo: O OUTEIRO	Número: 09.08

LEENDA	
	LÍMITE DE NÚCLEO RURAL
	ALIÑACIÓN
	CAMBIO DE CUALIFICACIÓN
	LÍMITE DA EDIFICACIÓN
	ORDENANZA DE NÚCLEO HISTÓRICO TRADICIONAL
	ORDENANZA DE NÚCLEO COMÚN

DOTACIÓNS		
S. Local	S. Xeral	Tipo
ELL-nº	ELX-nº	ESPAZOS LIBRES
ZVL-nº	ZVX-nº	ZONAS VERDES
ADL-nº	ADX-nº	ADMINISTRATIVO
CEL-nº	CEX-nº	CEMITERIO
DPL-nº	DPX-nº	DEPORTIVO
DCL-nº	DCX-nº	DOCENTE
REL-nº	REX-nº	RELIXIOSO
RCL-nº	RCX-nº	CONXUNTO PARROQUIAL
SAL-nº	SAX-nº	SANITARIO - ASISTENCIAL
SCL-nº	SCX-nº	SOCIO - CULTURAL
SRL-nº	SRX-nº	SERVICIOS URBANÍSTICOS
EX. / PR.		DOTACIÓN EXISTENTE / PROGRAMADA

CATÁLOGO ARQUITECTÓNICO	
	ELEMENTO CATALOGADO
	ÁMBITO CATALOGADO
	CONTORNO DE PROTECCIÓN
CATÁLOGO ARQUEOLÓXICO	
	ÁREA DE PROTECCIÓN INTEGRAL DO XAC. ARQUEOLÓXICO GRAO. II.1
	LÍMITE ÁREA DE CAUTELA DO XAC. ARQUEOLÓXICO GRAO. II.2

PLAN XERAL DE ORDENACIÓN MUNICIPAL

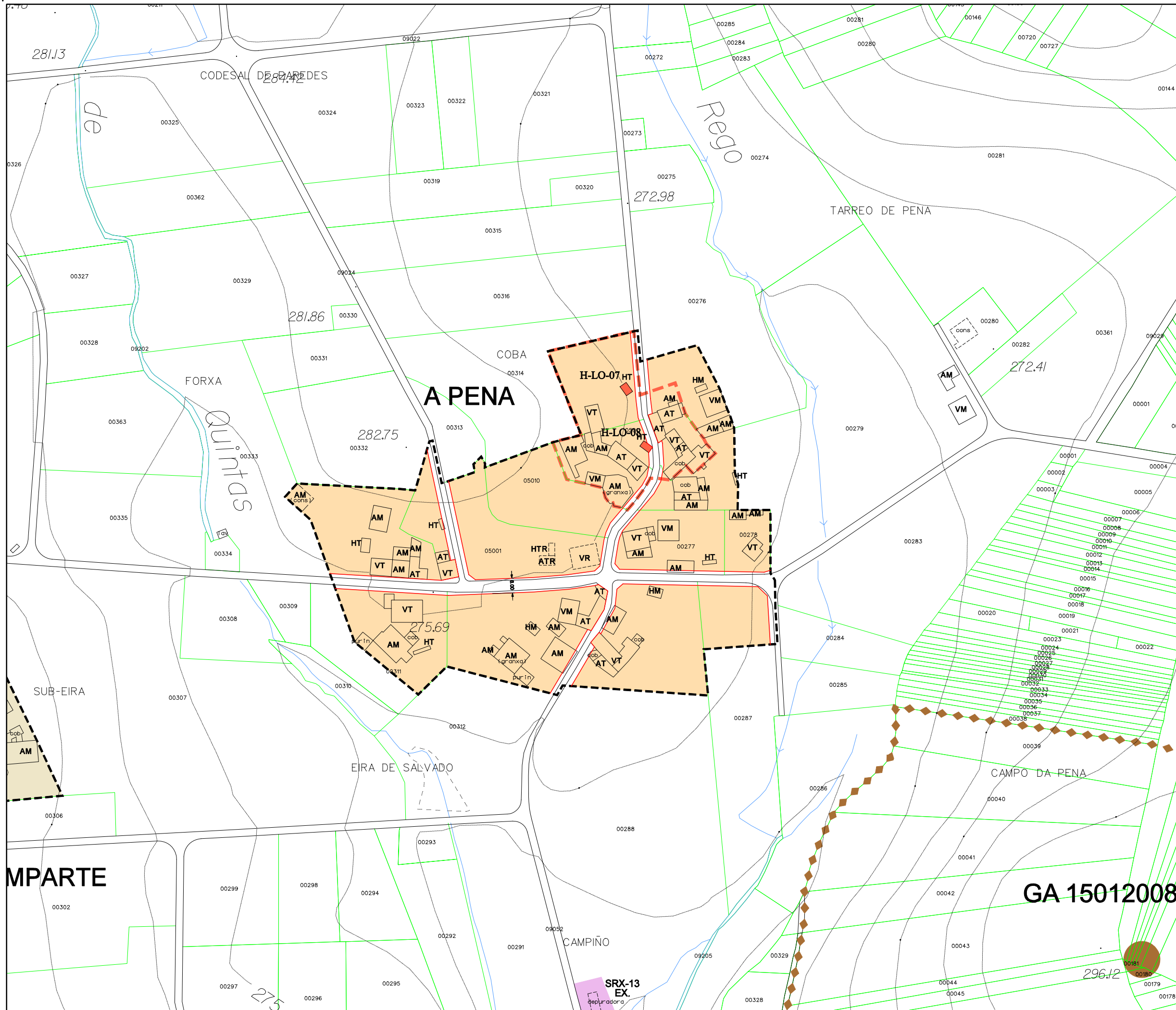
DOCUMENTO DE APROBACIÓN DEFINITIVA

ORDENACIÓN DOS NÚCLEOS RURAIS

Concello de Boqueixón

Estudio Técnico Collega, S.A.

O Equipo Redactor:



Parroquia: LOUREDA (SAN PEDRO)	Data: XANEIRO 2015
	Escala: 1:2000
Núcleo: A PENA	Número: 09.09

LENDAS	
	LÍMITE DE NÚCLEO RURAL
	ALIÑACIÓN
	CAMBIO DE CUALIFICACIÓN
	LÍMITE DA EDIFICACIÓN
	ORDENANZA DE NÚCLEO HISTÓRICO TRADICIONAL
	ORDENANZA DE NÚCLEO COMÚN

DOTACIÓN		
S. Local	S. Xeral	Tipo
ELL-nº	ELX-nº	ESPAZOS LIBRES
ZVL-nº	ZVX-nº	ZONAS VERDES
ADL-nº	ADX-nº	ADMINISTRATIVO
CEL-nº	CEX-nº	CEMITERIO
DPL-nº	DPX-nº	DEPORTIVO
DCL-nº	DCX-nº	DOCENTE
REL-nº	REX-nº	RELIXIOSO
RCL-nº	RCX-nº	CONXUNTO PARROQUIAL
SAL-nº	SAX-nº	SANITARIO - ASISTENCIAL
SCL-nº	SCX-nº	SOCIO - CULTURAL
SRL-nº	SRX-nº	SERVICIOS URBANÍSTICOS
EX. / PR.		DOTACIÓN EXISTENTE / PROGRAMADA

CATÁLOGO	
CATÁLOGO ARQUITECTÓNICO	
	ELEMENTO CATALOGADO
	ÁMBITO CATALOGADO
	CONTORNO DE PROTECCIÓN
CATÁLOGO ARQUEOLÓXICO	
	ÁREA DE PROTECCIÓN INTEGRAL DO XAC. ARQUEOLÓXICO GRAO. II.1
	LÍMITE ÁREA DE CAUTELA DO XAC. ARQUEOLÓXICO GRAO. II.2

GA 15012008

<p>Concello de Boquebón</p>	<p>PLAN XERAL DE ORDENACIÓN MUNICIPAL</p> <p>DOCUMENTO DE APROBACIÓN DEFINITIVA</p> <p>ORDENACIÓN DOS NÚCLEOS RURAIS</p>
	<p>O Equipo Redactor:</p> <p></p> <p></p>
	<p>Estudio Técnico Galego, S.A.</p> <p></p>